

TUMAČ ZNAKOVLJA

- GRANICA ŽUPANIJE
- GRANICA GRADA
- GRANICA KATASTRARSKE OPĆINE
- GRANICA NASELJA

OGRANIČENJA OD OBALNE LINIJE

- 300m u moru i 1000 m na kopnu
- 100 m
- 50 m
- 25 m

- izgrađeno

neizgrađeno

GRADEVINSKO PODRUČJE NASELJA
- PLANIRANA PROMETNICA
- kopneni dio

morški dio

LUKA

GRADEVINSKA PODRUČJA IZVAN NASELJA

- izgrađeno

neizgrađeno

UGOSTITELJSKO-TURISTIČKE NAMJENE  
T1-HOTEL, T2-TURISTIČKO NASELJE, T5-AQUAPARK
- SPORTSKO-REKREACIJSKE NAMJENE  
- UREĐENA PLAŽA
- AKVATORIJ MORSKE PLAŽE
- PRIVEZ

- izgrađeno

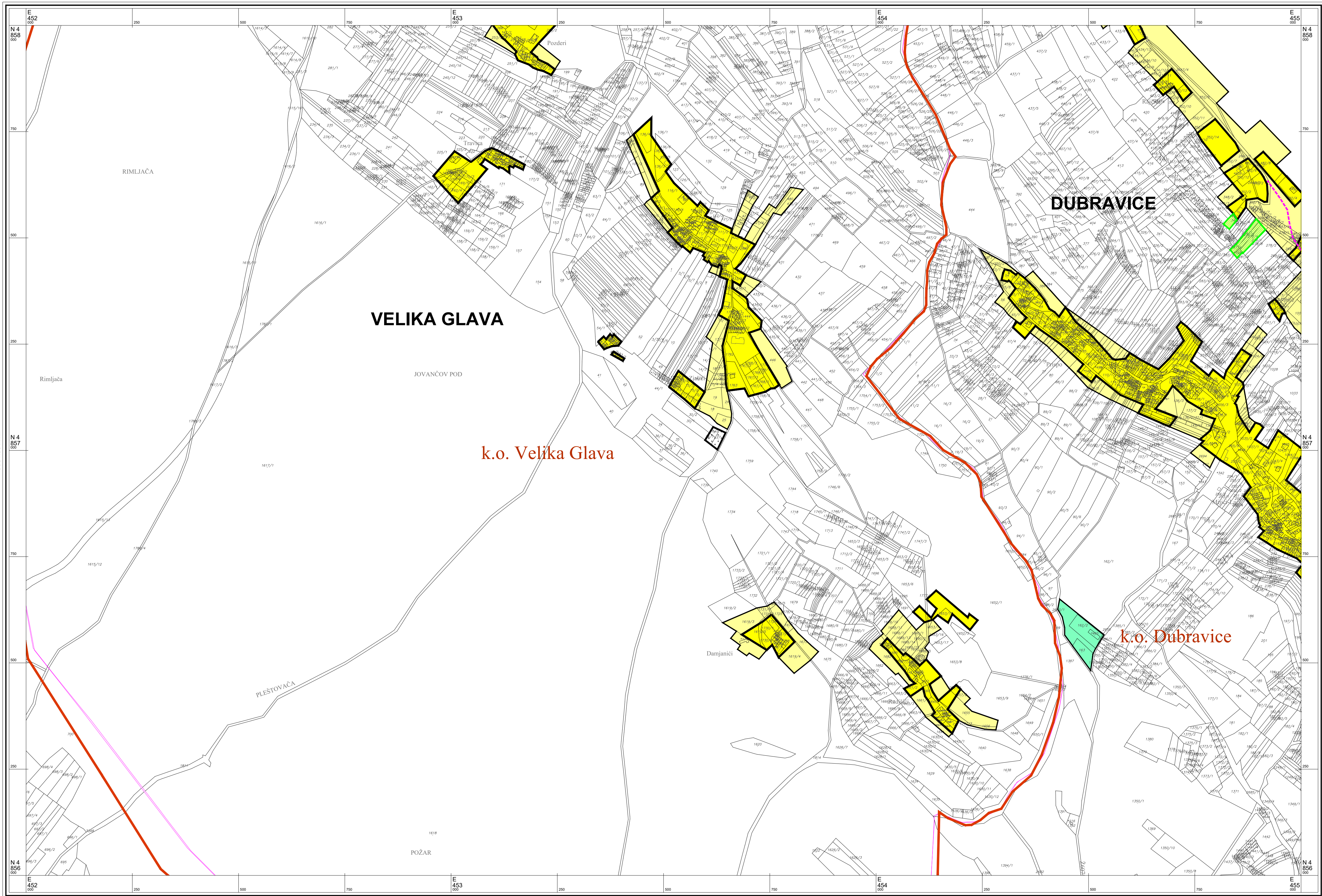
neizgrađeno

GOSPODARSKE NAMJENE
- SPORTSKO-REKREACIJSKE NAMJENE
- GROBLJA

PODRUČJA PRIMJENE PLANSKIH MJERA

- OBUH VAT UPU-a NA SNAZI
- OBUH VAT OBVEZNE IZRADE UPU-a
- OBUH VAT PP NP KRKA
- NEUREĐENO GRADEVINSKO PODRUČJE
- DIJELOVI PLANA IZMIJENJENI U ODNOSU NA PRVI PRIJEDLOG
- DODANO/PRENAMIJENJENO
- UKINUTO

5-10-3-116-9 Skradin

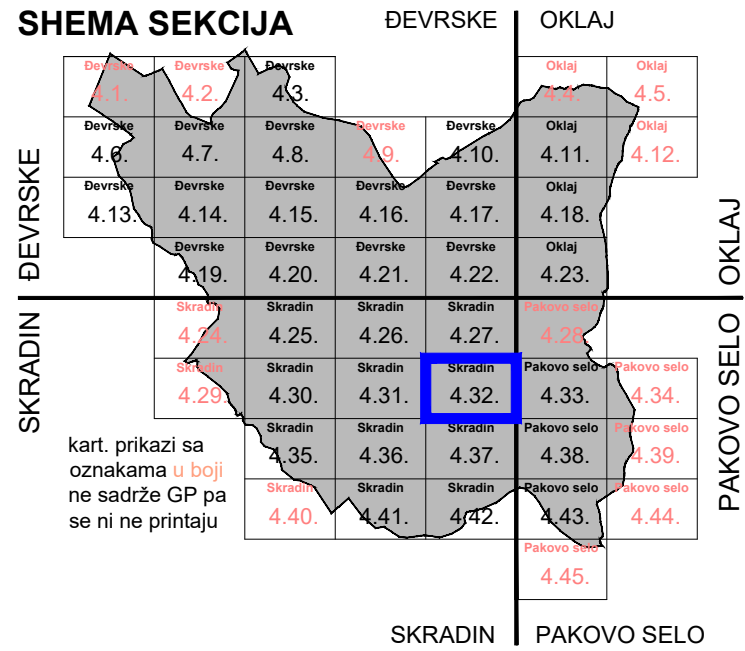


Šibensko - kninska županija  
GRAD SKRADIN

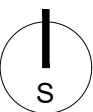
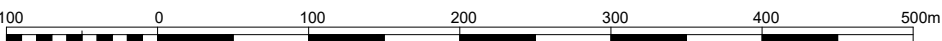


PROSTORNI PLAN  
UREĐENJA

Izmjene i dopune III  
4.32.  
GRADEVINSKA PODRUČJA



Mjerilo 1 : 5000



Županija ŠIBENSKO - KNINSKA ŽUPANIJA	
Jedinica lokalne samouprave GRAD SKRADIN	
Naziv prostornog plana PROSTORNI PLAN UREĐENJA - IZMJENE I DOPUNE IV	
Broj plana: 835/21.	Faza izrade: PRIJEDLOG PLANA ZA PONOVNU JAVNU RASPRAVU
Naziv kartografskog prikaza 4.32.	
Broj kartografskog prikaza GRADEVINSKA PODRUČJA	Mjerilo kartografskog prikaza 1:5000
Odluka o izradi prostornog plana: Službeni vjesnik Šibensko-kninske županije br. 15/23.	
Odluka predstavničkog tijela o donošenju prostornog plana:	
Javna rasprava (datum objave):	
Javni uvid održan:	
Pečat tijela odgovornog za provođenje javnih rasprava:	
Odgovorna osoba: IVANA MRŠIĆ, mag. oec.	
M.P.	
Mišljenje Zavoda sukladno članku 107. Zakona o prostornom uređenju ( NN 153/13, 65/17,114/18, 39/19, 98/19, 67/23):	
Suglasnost Ministarstva sukladno članku 108. Zakona o prostornom uređenju (NN 153/13, 65/17,114/18, 39/19, 98/19, 67/23):	
Pravna osoba koja je izradila plan: URBOS , d.o.o. biro za prostorno planiranje, urbanizam i zaštitu okoliša, Matoševa 16, Split	
Pečat pravne osobe koja je izradila plan:	
Odgovorna osoba: MAJA MADIRACA, dipl. oec.	
M.P.	
Odgovori voditelj: Gordana Radman, dipl.ing. arh	
Stručni tim u izradi Plana: Gordana Radman, dipl. ing. arh. Maja Madiraca, dipl. oec. Marina Pavičić, dipl. ing. aedif.	
Ivana Bubić, mag. oec. Larisa Bačić, dipl. ing. grad. Mislav Madiraca, man. EU fondova	
Pečat Gradskog vijeća:	
Predsjednica Gradskog vijeća: Nadija Zorica, dipl.oec.	
M.P.	
Istovjetnost ovog prostornog plana s izvornikom ovjerava:	
Pečat nadležnog tijela:	
ime, prezime i potpis	
M.P.	